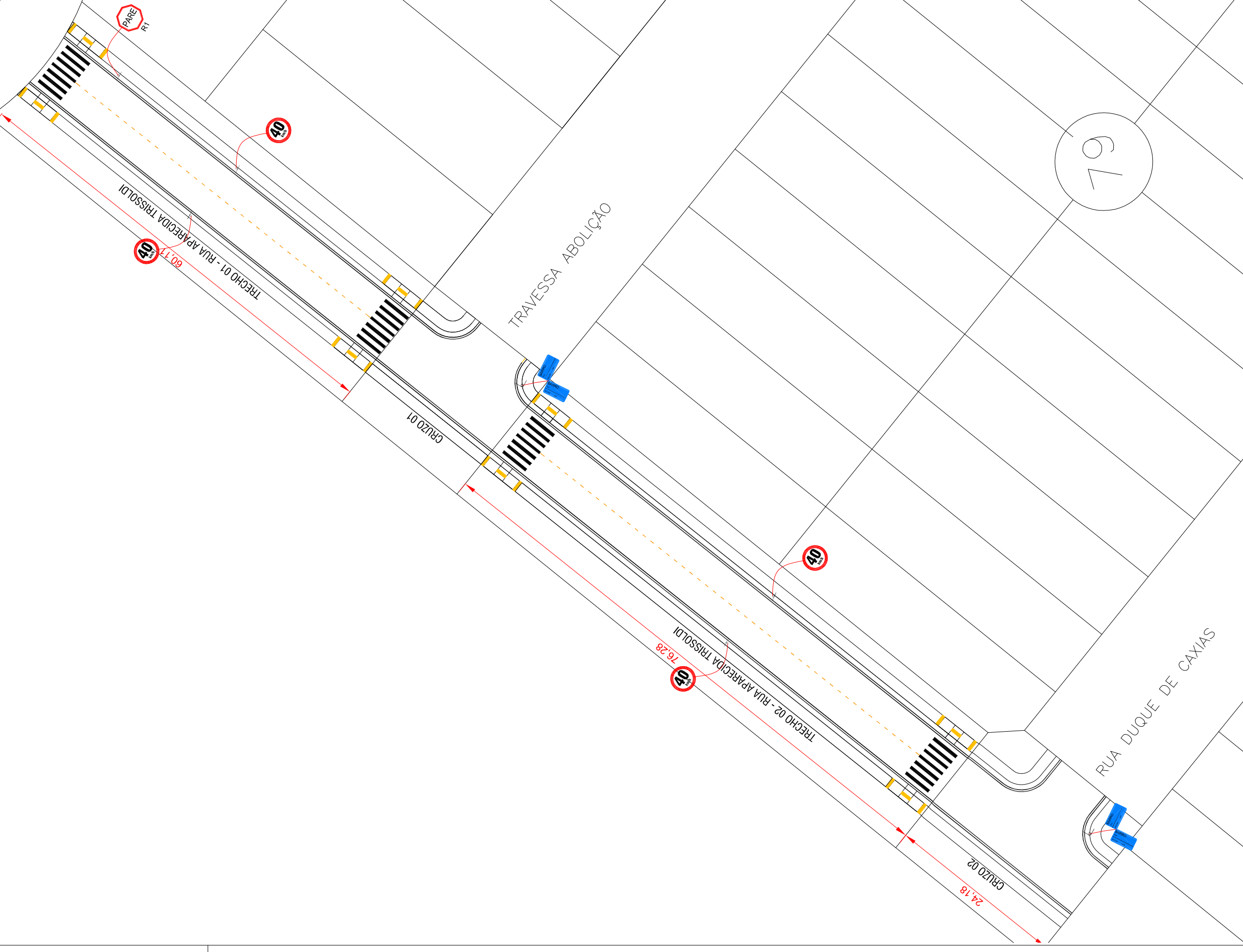


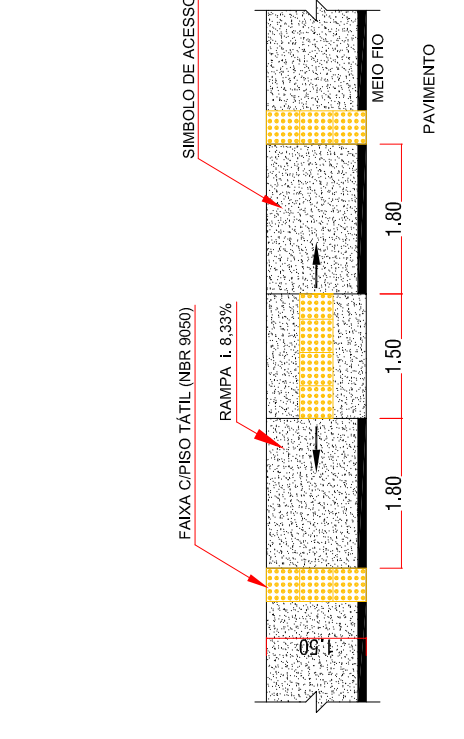
| QUANTITATIVO SINALIZAÇÃO |                           |                             |                      |
|--------------------------|---------------------------|-----------------------------|----------------------|
| PLACA                    | FAIXA HORIZ. CENTRAL [m²] | FAIXAS HORIZ. LATERAIS [m²] | FAIXAS PEDESTRE [m²] |
| TRECHO 01                | 1,74                      | 12,02                       | 22,40                |
| TRECHO 02                | 2,28                      | 15,26                       | 22,40                |
| CRUZO 01                 | -                         | 3,87                        | -                    |
| CRUZO 02                 | -                         | 5,27                        | -                    |
| <b>TOTAL</b>             | <b>4,01</b>               | <b>36,42</b>                | <b>44,80</b>         |

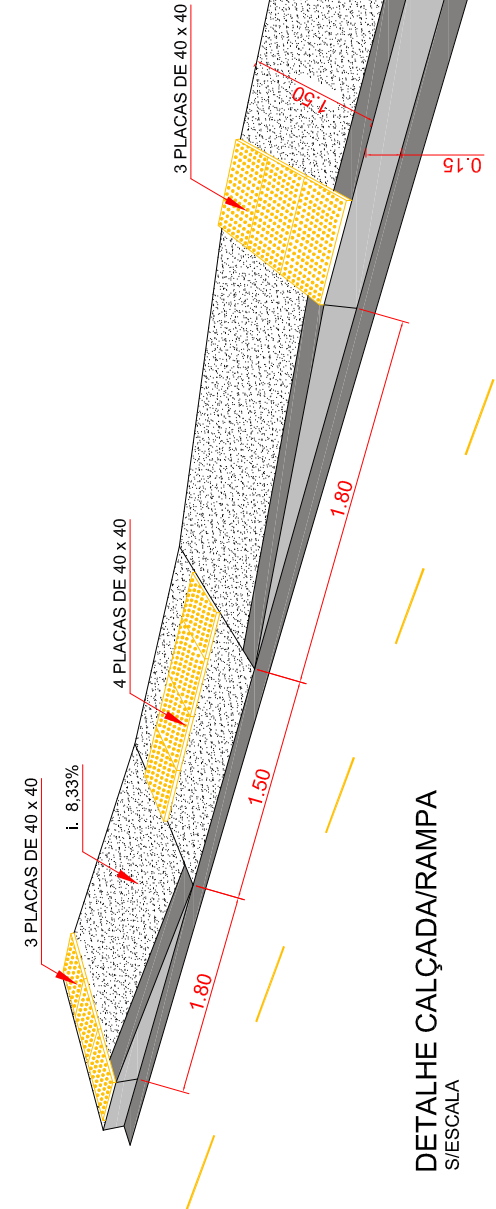
| REGULAMENT.       | REGULAMENT.       | REGULAMENT. | REGULAMENT. |
|-------------------|-------------------|-------------|-------------|
| R19               | R19               | R1          | R1          |
| (VEL.MÁX.) [km/h] | (VEL.MÁX.) [km/h] | (PARE) [un] | (PARE) [un] |
| 2,00              | 2,00              | 1,00        | 1,00        |
| 2,00              | 2,00              | 2,00        | 2,00        |
| -                 | -                 | 2,00        | 2,00        |
| 4,00              | 4,00              | 1,00        | 1,00        |
| 4,00              | 4,00              | 4,00        | 4,00        |
| <b>TOTAL</b>      | <b>7,00</b>       | <b>7,00</b> | <b>7,00</b> |



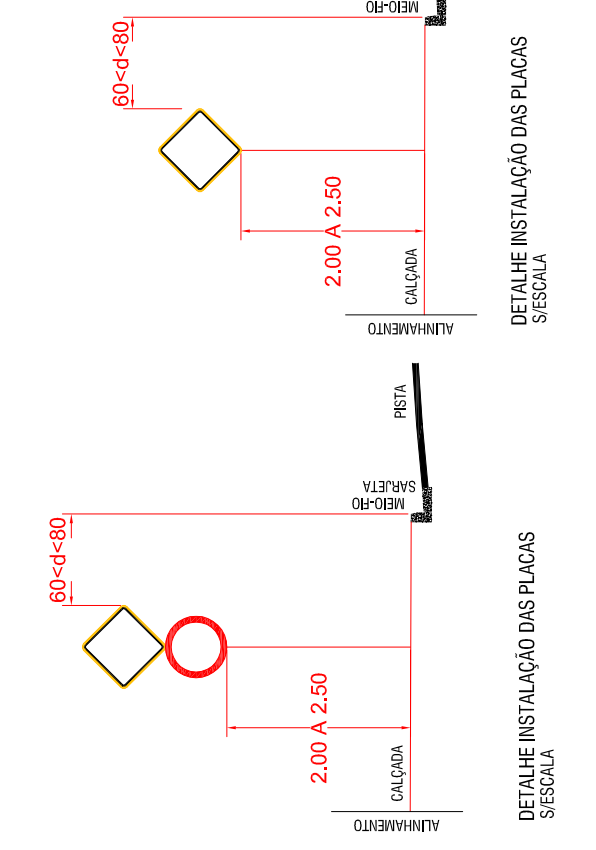
PLANTA BAIXA  
ESCALA: 1:500



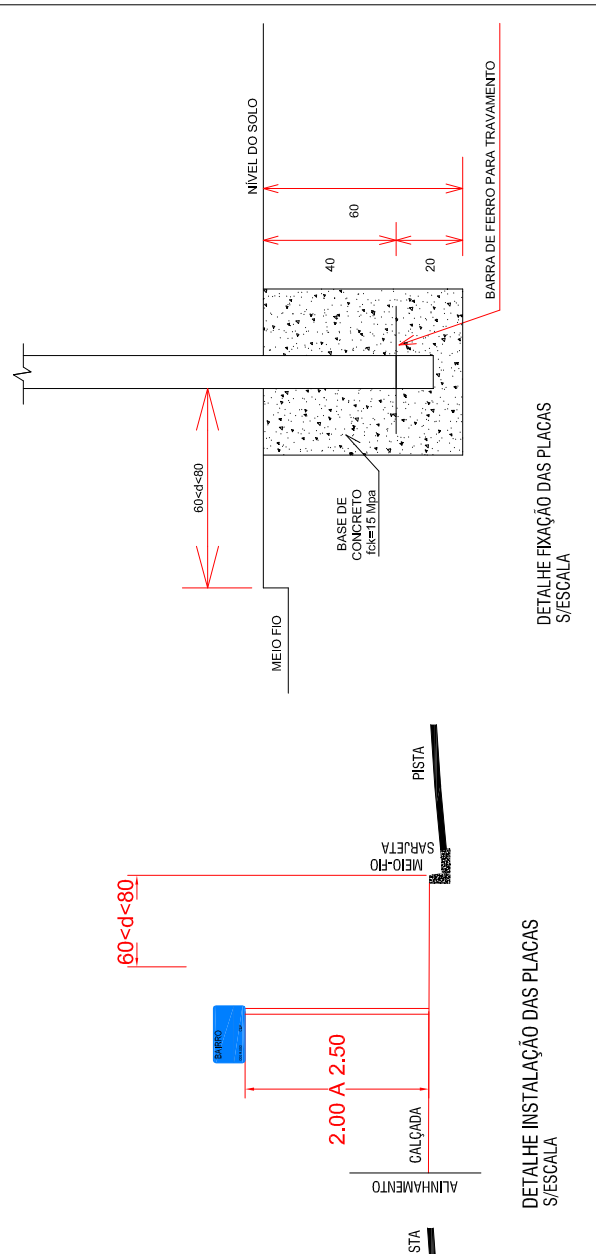
DETALHE CALÇADA/RAMPA  
S/ESCALA



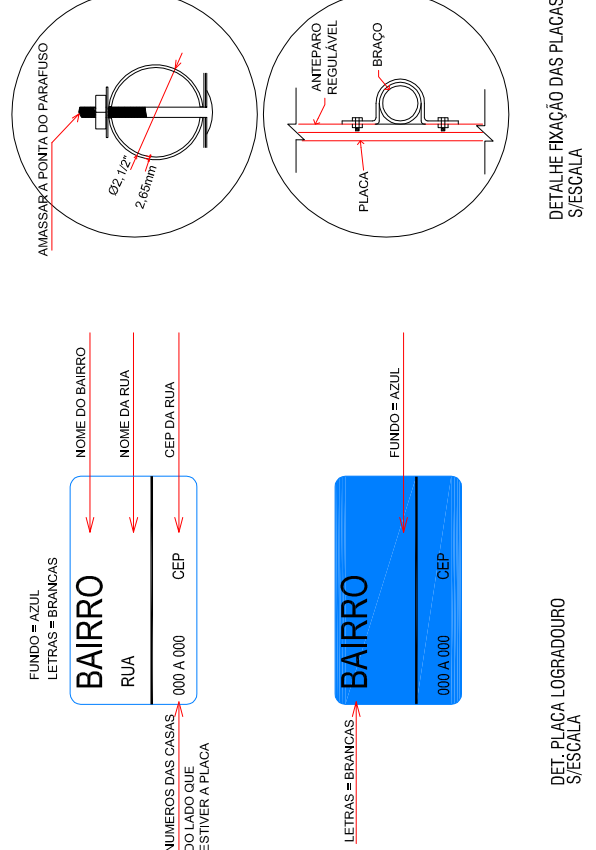
DETALHE CALÇADA/RAMPA  
S/ESCALA



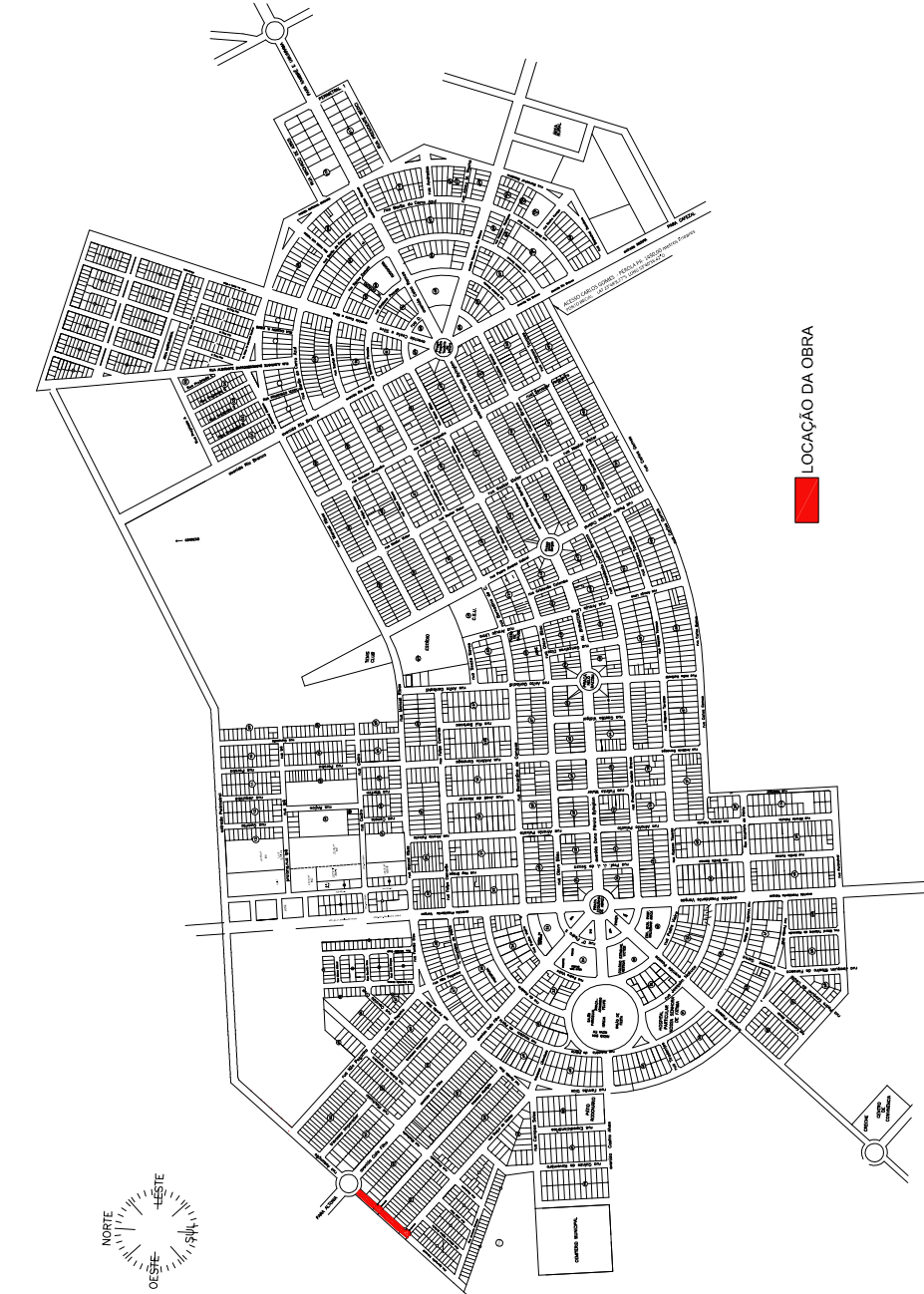
DETALHE INSTALAÇÃO DAS PLACAS  
S/ESCALA



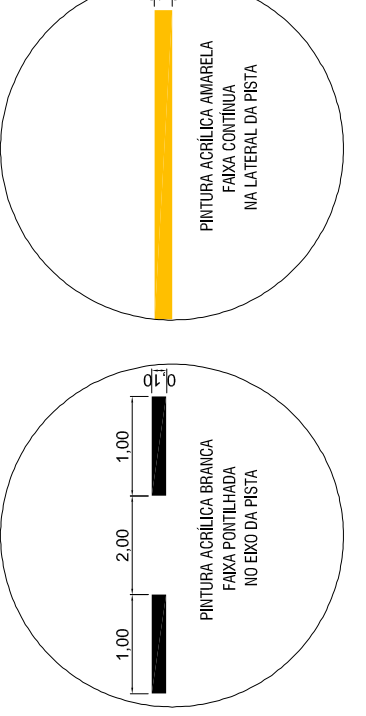
DETALHE INSTALAÇÃO DAS PLACAS  
S/ESCALA




DETALHE INSTALAÇÃO DAS PLACAS  
S/ESCALA



PLANTA DE SITUAÇÃO  
S/ESCALA



DETALHE SINALIZAÇÃO HORIZONTAL  
S/ESCALA



DETALHE SINALIZAÇÃO HORIZONTAL  
(FAIXA DE PEDESTRE)  
S/ESCALA

**Assessoria Técnica em Engenharia Civil Ltda.**  
 email: engenhar@atccassessoriatecnica.com.br  
 Fone: (44)3624-7775  
 Avenida Pirapó, 5538 - Zona 03, CEP- 87502-140, Umuarama - PR

|   |  |
|---|--|
| <b>PROJETO DE SINALIZAÇÃO</b>                           |  |
| OBRA  | CONTEÚDO   |
| PAVIMENTAÇÃO EM CBUQ<br>DA RUA APARECIDA TRISSOLDI      | - LOCAÇÃO DA OBRA;<br>- PLANTA BAIXA;<br>- DETALHES. |
| PROPRIETÁRIO  |  |
| MUNICÍPIO DE PEROLA - CNPJ: 81.478.133/0001-70          |  |
| LOCAL   |  |
| RUA APARECIDA TRISSOLDI - PEROLA/PR                     |  |
| PROJETO   |  |
| ADEMAR AMÉRICO CAMOSSATO<br>ENFº CIVIL CREA 24.080-D/PR |  |

FOLHA  
**01/01**  
ESCALA

INDICADA  
DATA  
MAIO/2018  
Nº CONTRATO  
1035072-93/2016  
ART  
2018202327

MUNICÍPIO DE PEROLA  
C.N.P.J.: 81.478.133/0001-70